



**DECIZIA ETAPEI DE ÎNCADRARE**  
**Nr. 7329/17.09.2021**

Ca urmare a notificării adresate de **PERSOANELE FIZICE: PETCU EUGEN BOGDAN, LAZAR SORIN GHEORGHE, VICTOR ANTHONY, PEAHA RILI GEORGE SI A DOAMNEI GEORGES DOINA MURIEL - PROPRIETARI DE FOND FORESTIER AMPLASAT ÎN JUDEȚUL OLT**, înregistrată la Agenția pentru Protecția Mediului Olt cu nr. 10208/21.12.2020 și completarea cu nr. 7329/25.08.2021, în baza:

- O.U.G. nr. 195/2005 privind protecția mediului, aprobată cu modificări și completări de Legea nr. 265/2006, cu modificările și completările ulterioare;
- H.G. nr. 1076/2004 privind stabilirea procedurii de realizare a evaluării de mediu pentru planuri și programe, cu modificările și completările ulterioare;
- H.G. nr. 1000/2012 privind reorganizarea și funcționarea Agenției Naționale pentru Protecția Mediului și a instituțiilor publice aflate în sub ordinea acesteia, cu modificările și completările ulterioare;
- O.U.G. nr. 57/2007 privind regimul ariilor naturale protejate, conservarea habitatelor naturale, a florei și faunei sălbatice, cu modificările și completările ulterioare;

**A.P.M. Olt decide**, ca urmare a consultărilor desfășurate în cadrul ședinței Comitetului Special Constituit din data de **02.09.2021** că planul "**AMENAJAMENT SILVIC U.P. II MOMICENI-TEIȘ**" în UAT Brebeni și UAT Vâlcele, județul Olt **nu necesită evaluare adecvată și evaluare de mediu și urmează a fi supus procedurii de adoptare fără aviz de mediu.**

**Motivele care au stat la baza deciziei:**

- ◆ În conformitate cu prevederile H.G. nr. 1076/2004 privind stabilirea procedurii de realizare a evaluării de mediu pentru planuri și programe, planul se încadrează la art. 5 alin. (2), lit. b);
- ◆ Planul propus nu se va implementa în interiorul unor arii naturale;
- ◆ Prin amenajament nu se implementează viitoare proiecte așa cum sunt definite în anexele 1 și 2 ale Directivei EIM;
- ◆ Au fost prezentate măsurile care se vor lua în caz de calamități naturale (incendii, alunecări de teren, uscări anormale, doborâturi și rupturi de vânt și de zăpadă, etc.);




AGENȚIA PENTRU PROTECȚIA MEDIULUI OLT

Adresa: Str. Ion Moroșanu, Slatina, Jud. Olt, Cod: 230081

Tel : 0249/439166; 0746248742; 0349/401776 Fax : 0249/423670; e-mail : [office@apmot.anpm.ro](mailto:office@apmot.anpm.ro)

Operator de date cu caracter personal în conform Regulamentului (UE) 2016/679



- ◆ Suprafața totală a unității de producție , care face obiectul amenajării este de este de **107,30 ha.**

Fondul forestier proprietate privată aparținând persoanelor fizice Petcu Eugen Bogdan, Lazar Sorin Gheorghe, Victor Anthony, Peaha Rili George si a doamnei Georges Doina Muriel, organizat în **U.P. II Momiceni-Teiș**, județul Olt, a făcut parte, înainte de retrocedare, din punct de vedere al administrației silvice de stat, conform actelor de proprietate, din U.P I Drăgănești, O.S.Drăgănești Olt.

În prezent suprafața fondului forestier proprietate privată aparținând persoanelor fizice Petcu Eugen Bogdan, Lazar Sorin Gheorghe, Victor Anthony, Peaha Rili George si a doamnei Georges Doina Muriel, județul Olt, organizat în U.P. II Momiceno-Teiș, serviciile silvice fiind asigurate de către Ocolul Silvic Drăgănești Olt cu sediul în localitatea Drăgănești Olt, județul Olt.

#### **Repartiția fondului forestier pe folosințe se prezintă astfel:**

- A. Păduri și terenuri destinate împăduririi și reîmpăduririi: 103,28 ha, din care:
  - A1- 103,28 ha;
  - A2 - 0 ha.
- B. Terenuri afectate gospodăririi pădurilor: 3,41 ha;
  - clădiri, curți și depozite permanente: 0,11 ha;
  - culoare pentru linii de înaltă tensiune: -3,30 ha;
- C. Terenuri neproductive: 0,61 ha.
- D. terenuri scoase temporar din fondul forestier: - ha.

#### **Zonarea funcțională.**

În concordanță cu obiectivele social-economice fixate, condițiile staționale existente, țelurile de gospodărire adoptate și structura reală a arboretelor, fondul forestier a fost încadrat în totalitate în grupa I funcțională (55,18 ha) , în următoarea categorie funcțională:

- 1.3G - Se includ trupurile dispersate de pădure din zona de câmpie, cu suprafețe de sub 100 ha (T.III) - 55,18 ha;

Suprafața încadrată în grupa a II a funcțională este de 48,10 ha:

- 2.1C-Arboretele destinate să producă, în principal, lemn pentru cherestea (T VI)- 48,06 ha;

**Suprafața U.P. II Momiceni-Teiș nu se suprapune cu Situl Natura 2000.**

#### **Subunități de gospodărire**

În raport cu obiectivele urmărite și funcțiile de producție și de protecție stabilite au fost constituite următoarele subunități de producție sau protecție:

- S.U.P. "A" - codru regulat, sortimente obișnuite 102,54 ha;

Total U.P. II Momiceni-Teiș: 107,30 ha.



**AGENȚIA PENTRU PROTECȚIA MEDIULUI OLT**

Adresa: Str. Ion Moroșanu, Nr.3, Slatina, Jud. Olt. Cod: 230081

Tel : 0249/439166; 0746248742; 0349/401720; Fax : 0249/423670; e-mail : [office@apmot.anpm.ro](mailto:office@apmot.anpm.ro)

Operator de date cu caracter personal, conform Regulamentului (UE) 2016/679

## **Bazele de amenajare.**

S-au adoptat următoarele baze de amenajare:

**Regimul:** codru;

**Compoziția țel:** corespunzătoare tipului natural fundamental de pădure pentru arboretele exploatabile și compoziția țel la exploatabilitate pentru celelalte arborete.

**Exploatabilitate:** de protecție pentru arboretele încadrate în grupa I funcțională și tehnică. Vârsta medie a exploatabilității este 97 ani.

**Tratamente** - Tăieri crâng în arboretele de salcâm .

**Ciclul** - 100 ani.

## **Reglementarea procesului de producție**

### Analiza și adoptarea posibilității pentru SUP A.

S-a adoptat posibilitatea de produse principale după procedeul claselor de vârstă și este de **149 m<sup>3</sup>/an**. Având în vedere că întreaga suprafață din planul decenal de produse principale este constituită din arborete de salcâm ajunse la vârsta exploatabilității și cu prezența parțială a fenomenului de uscarea, s-a adoptat posibilitatea după clase vârstă.

S-au prevăzut a se executa în deceniul care urmează următoarele cantități anuale de lucrări de îngrijire a arboretelor:

- Degajări: - ha/an;
- Curățiri: 0,71 ha/an cu un volum de 4 mc/an;
- Rărituri: 8,74 ha/an cu un volum de 95 mc/an.

Cu tăieri de igienă se estimează a se parcurge anual 19,04 ha, cu un volum de extras de 14 m<sup>3</sup>/an.

### Analiza și adoptarea planurilor decenale.

Posibilitatea de produse principale se va recolta din arboretele din u.a.: 1 B, 2 A, 2 G, 2 I, 2 L, 2 M.

Nu au fost prevăzute degajări.

Curățiri s-au propus în arboretele din u.a.: 2 J.

Rărituri s-au propus în arboretele din u.a.: 1 A, 1 D, 1 E, 2 B, 2 E, 2 F, 2 H, 2 J, 2 K, 3 C, 3 D, 4 A, 4 B, 4 E.

### **Probleme speciale:**

- Amenajamentul intră în vigoare la data de 01.01.2021 și are o valabilitate de 10 ani.
- La încadrarea arboretelor în planurile de lucrări, proiectantul a analizat și aplicat prevederile Ordinului 3397/2012 privind stabilirea criteriilor și indicatorilor de identificare a pădurilor virgine și cvasivirgine în România.
- Au fost analizate situația aplicării și perioada de valabilitate a amenajamentului silvic anterior, constatându-se următoarele:
  - prevederile amenajamentului silvic anterior au fost respectate și nu s-a depășit posibilitatea de produse principale stabilită prin amenajamentelor silvice anterioare;
  - Până la avizarea CTAS, proprietarii vor prezenta extrase C.F. la zi.



AGENȚIA PENTRU PROTECȚIA MEDIULUI OLT

Adresa: Str. Ion Moțașanu, Nr.3, Slatina, Jud. Olt, Cod: 230081

Tel : 0249/439166; 0746248742; 0349/401720 Fax : 0249/423670; e-mail : [office@apmot.anpm.ro](mailto:office@apmot.anpm.ro)

Operator de date cu caracter personal, conform Regulamentului (UE) 2016/679



**◆ Aspecte privind soluțiile / măsurile necesare pentru refacerea fondului forestier în cazul arboretelor calamitate**

*Măsuri recomandate pentru protecția împotriva doborâturilor și rupturilor de vânt și zăpadă.*

Arboretele din cadrul fondului forestier proprietate privată aparținând persoanelor fizice Petcu Alexandru, Petcu Eugen Bogdan, Petcu Florica, Lazar Sorin Gheorghe, Peaha Rili George și a doamnei Georges Doina Muriel nu au fost afectate major de doborâturi de vânt, fenomenul având o intensitate izolată.

Pentru prevenirea în viitor a acestor fenomene, se recomandă a se lua măsuri de protecție adecvate ce vizează atât mărirea rezistenței individuale a arboretelor periclitate cât și asigurarea unei stabilități mai mari a întregului fond forestier. În scopul creșterii rezistenței arboretelor la acțiunile destabilizatoare ale vântului și zăpezii, prin amenajamente s-au prevăzut o serie de măsuri, cum ar fi:

- adoptarea de compoziții-țel cât mai apropiate de cele ale tipurilor natural-fundamentale de pădure, solicitându-se utilizarea, în plantațiile integrale sau la completări, a materialelor forestiere de reproducere de proveniențe locale (puietii produși din sămânță recoltată din rezervațiile de semințe și arboretele valoroase existente în zonă). În general, s-au prevăzut compoziții-țel ce urmăresc crearea unor arborete amestecate, rezistente la adversități;
- împădurirea tuturor golurilor formate în arborete și realizarea unor consistențe normale în arboretele tinere cu starea de masiv încheiată, prin completări cu specii mai rezistente la vânt și zăpadă. În acest sens, s-a prevăzut următoarele:
- introducerea speciilor de amestec și de ajutor;
- realizarea unor margini de masiv rezistente la vânturile puternice, acțiune ce se va demara încă din primele stadii de dezvoltare prin aplicarea unor scheme mai largi de plantare, exemplarele cu coroane mai dezvoltate astfel obținute fiind mai rezistente la acțiunea vântului. În arboretele tinere existente, astfel de margini se vor realiza printr-o intensitate mai mare a lucrărilor de îngrijire (curățiri și rărituri);
- intensitatea curățirilor și răriturilor va fi mai puternică la primele intervenții, și mai redusă la următoarele. În arboretele neparcuse la timp cu lucrări de îngrijire (îndeosebi curățiri), răriturile vor avea un caracter „de jos”, urmărindu-se, în primul rând, extragerea exemplarelor afectate de diverși factori (bolnave, atacate de insecte, cu vârful rupt, rănite, ș.a.);
- s-au prevăzut tratamente intensive, bazate pe regenerarea naturală a speciilor principale din zonă, cu perioade lungi de regenerare, cu intensități ale intervențiilor relativ mici, în scopul realizării unor structuri verticale diversificate;



**AGENȚIA PENTRU PROTECȚIA MEDIULUI OLT**

Adresa: Str. Ion Moroșanu, Nr.3, Slatina, Jud. Olt, Cod: 230081

Tel : 0249/439166; 0746248742; 0349/401720; Fax : 0249/423670; e-mail : [office@apmot.anpm.ro](mailto:office@apmot.anpm.ro)

Operator de date cu caracter personal, conform Regulamentului (UE) 2016/679

- în arboretele afectate de doborâturi sau rupturi, nu s-a prevăzut extragerea, din micile „ochiuri” formate, a pâlcurilor de arbori sau a exemplarelor rămase pe picior, întregi, întrucât acești arbori și-au probat în timp rezistența la adversități, constituind un nucleu de protecție pentru arboretul rămas și o sursă genetică de semințe forestiere de recoltat pentru obținerea de puieți în vederea realizării de noi arborete rezistente la vânt și zăpadă. Din aceleași considerente, în unele situații, nu s-a prevăzut extragerea nici a exemplarelor rămase pe picior după doborâturi izolate și care concură la formarea neregulată a marginilor suprafețelor respective;

- direcția de înaintare a tăierilor în cadrul tratamentelor amintite va fi împotriva direcției vânturilor periculoase. De asemenea, se recomandă, pe lângă efectuarea la timp și de calitate a lucrărilor de îngrijire și menținerea unei stări fitosanitare corespunzătoare a pădurii, prin înlăturarea exemplarelor putregăioase în urma tăierilor de igienă.

În situația apariției unor calamități naturale (incedii de pădure), se propun următoarele măsuri:

- semnalarea de către personalul silvic de teren prin rapoarte a apariției doborâturilor/rupturilor de vânt sau de zăpadă și a celorlalți factori destabilizatori;
  - materializarea pe harta U.P.-ului a suprafețelor afectate de incendii, doborâturi/rupturi în masă sau dispersate, atacuri de ipidae, pentru estimarea aproximativă a fenomenului;
  - măsurarea suprafețelor afectate de incendii, doborâturi sau rupturi de vânt în masă, atacuri de ipidae pe suprafețe mari;
  - punerea în valoare a masei lemnoase din suprafețele calamitate, valorificarea urgentă a masei lemnoase prin licitații pe picior, licitații de prestări servicii, vânzare către populație;
  - curățarea de resturi de exploatare a suprafețelor în care s-au produs incendii, doborâturi și rupturi de vânt în masă, atacuri mari de ipidae;
  - împădurirea suprafețelor afectate de incendii, doborâturi și rupturi în masă în termen în cel mult două sezoane de vegetație de la evacuarea masei lemnoase;
  - măsuri de protecție pe lizierele deschise, perimetrare doborâturilor de vânt și rupturi în masă, constând în amplasarea de curse de tip Cluj, arbori cursă clasici pentru preîntâmpinarea atacurilor de ipidae și combaterea acestora;
  - pentru volumul recoltat din calamități se vor face precomtările necesare în sensul opririi de la tăiere a unui volum echivalent de produse principale din planul decenal.
- ◆ Planul propus nu se va implementa în interiorul unor arii naturale protejate de interes comunitar.
- ◆ În urma anunțurilor publice privind depunerea primei versiuni a planului nu s-au înregistrat la A.P.M. Olt comentarii/observații și sugestii din partea publicului.




AGENȚIA PENTRU PROTECȚIA MEDIULUI OLT

Adresa: Str. Ion Moroșanu, Nr.3, Slatina, Jud. Olt, Cod: 230081

Tel : 0249/439166; 0746248742; 0349/401170; Fax : 0249/423670; e-mail : [office@apmot.anpm.ro](mailto:office@apmot.anpm.ro)

Operator de date cu caracter personal, conform Regulamentului (UE) 2016/679



◆ Se va notifica Agenția pentru Protecția Mediului Olt în situația în care intervin elemente noi, necunoscute la data emiterii prezentei decizii sau se modifică condițiile care au stat la baza emiterii acesteia.

◆ **Informarea și participarea publicului la procedura de evaluare de mediu - A.P.M. Olt a asigurat accesul liber al publicului la informație prin:**

- Anunțuri publicate în ziarul REALITATEA OLTULUI din 17.12.2020 și

REALITATEA OLTULUI din 22.12.2020 privind depunerea notificării în vederea obținerii avizului de mediu;

- Prima variantă a planului (procesul verbal al Conferinței a II-a de amenajarea pădurilor din U.P. II MOMICENI-TEIȘ), anunțul privind decizia etapei de încadrare și draftul deciziei etapei de încadrare au fost afișate la sediul și pe pagina de internet a A.P.M. Olt;

- Anunțul public privind luarea deciziei etapei de încadrare a fost publicat în ziarul REALITATEA OLTULUI în data de **04.09.2021**, afișat la sediul **primăriei Brebeni în data de 06.09.2021** și la sediul **primăriei Vâlcele în data de 06.09.2021**;


- Documentația de susținere a solicitării a fost accesibilă spre consultare de către public, pe toată durata derulării procedurii, la sediul A.P.M. Olt;

◆ **Răspunderea pentru corectitudinea informațiilor puse la dispoziția autorității competente pentru protecția mediului și a publicului revine în întregime titularului.**

◆ **Prezentul act este valabil pe toată perioada punerii în aplicare a planului, în condițiile în care nu intervin modificări ale datelor care au stat la baza emiterii acestuia.**

◆ **Prezenta decizie poate fi contestată în conformitate cu prevederile Legii contenciosului administrativ nr. 554/2004, cu modificările și completările ulterioare.**

**DIRECTOR EXECUTIV,  
Dorel ȘTEFĂLEA**



**ȘEF SERVICIU A.A.A.,  
Ionel TOLOS**

**Întocmit,  
Elena ZULUFOIU**

**ȘEF SERVICIU C.F.M.,  
Dorin ROȘCĂRINARU**

**Întocmit,  
Ion CROITORU**



**AGENȚIA PENTRU PROTECȚIA MEDIULUI OLT**

Adresa: Str. Ion Moroșanu, Nr.3, Slatina, Jud. Olt, Cod: 230081

Tel : 0249/439166; 0746248742; 0349/401720; Fax : 0249/423670; e-mail : [office@apmot.anpm.ro](mailto:office@apmot.anpm.ro)

Operator de date cu caracter personal, conform Regulamentului (UE) 2016/679